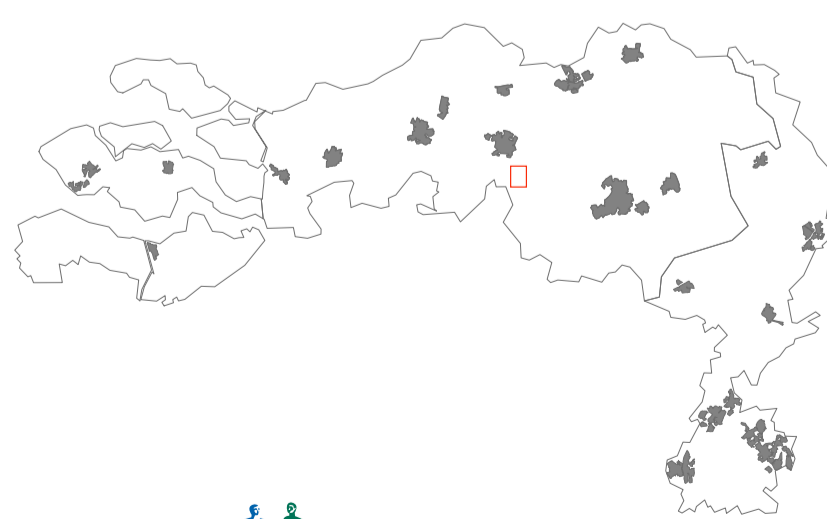



DLG realiseert groene plannen voor 16 miljoen Nederlanders!

# Landinrichting De Hilver

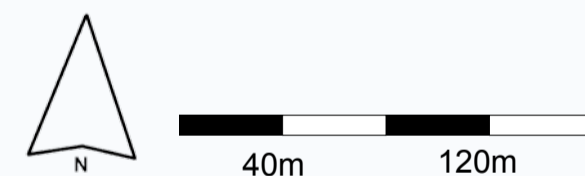
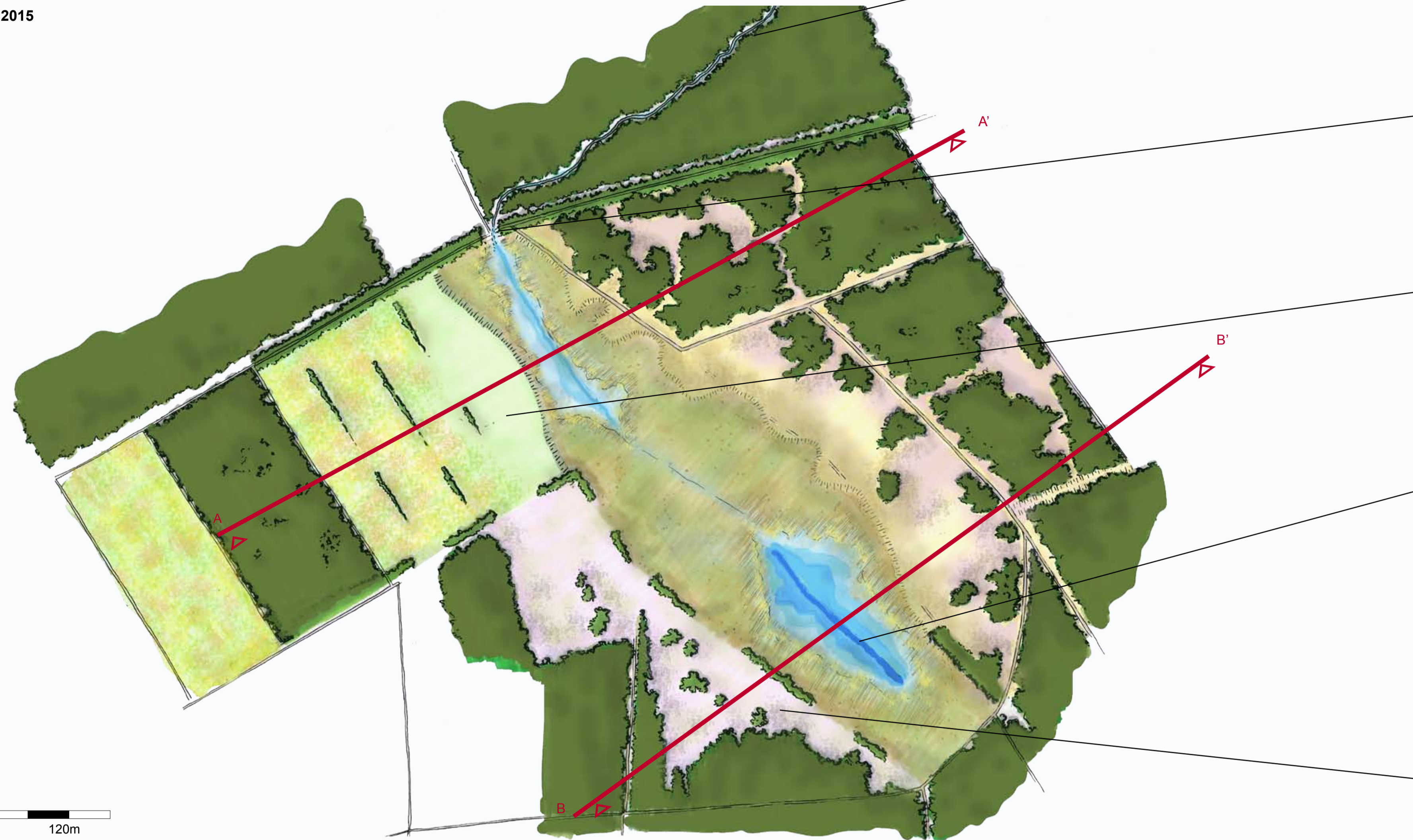
## Inrichtingsplan en maatregelen Rovers Ven



DLG Regio Zuid  
 Voor meer informatie over dit project kunt u contact opnemen met het secretariaat van Landinrichting De Hilver.  
 Dienst Landelijk Gebied - Noord-Brabant  
 Tel.: 013-595 0 595  
 www.dienstlandelijkgebied.nl


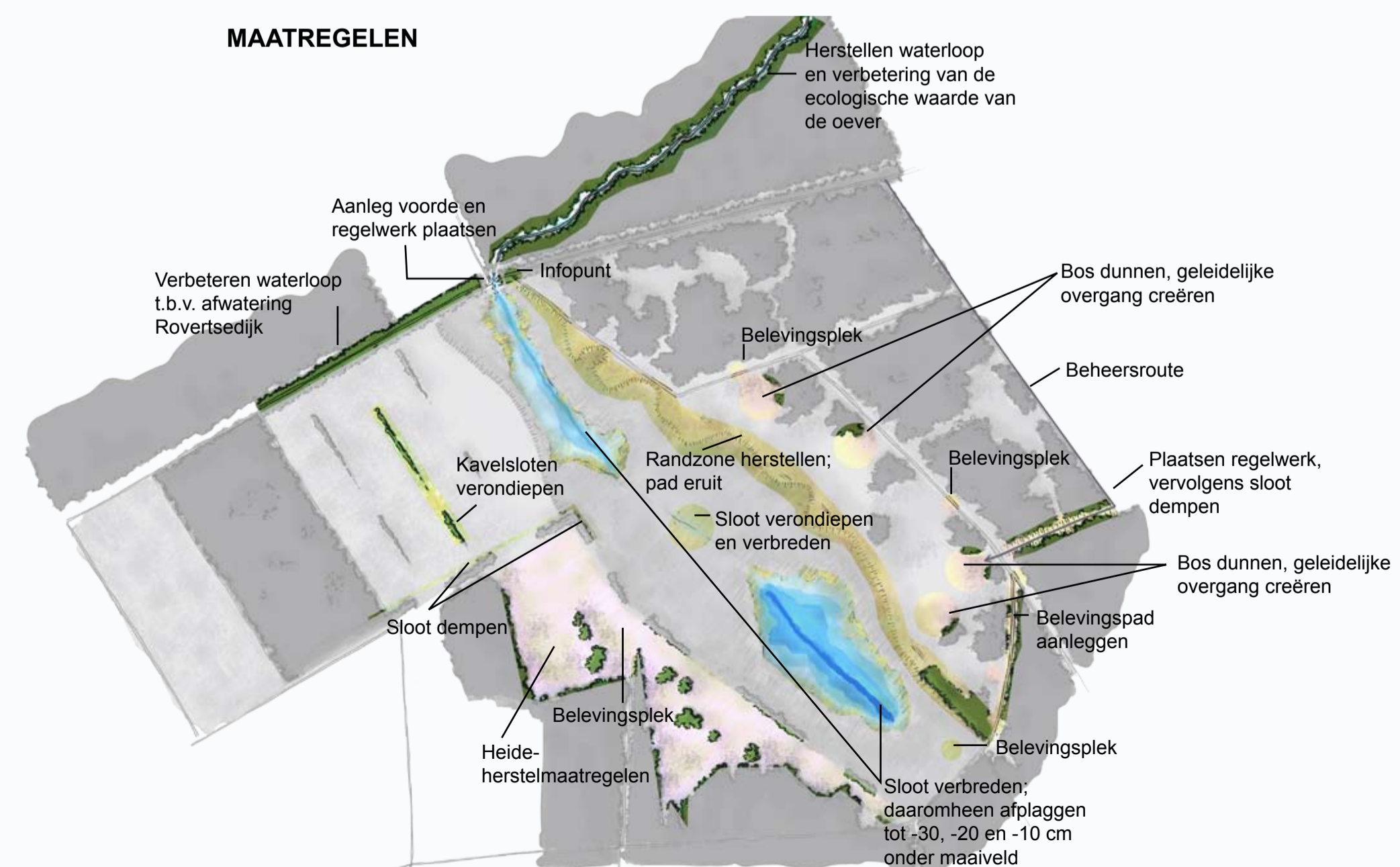


STREEFBELD 2015



### MAATREGELLEN

- |                               |                                |
|-------------------------------|--------------------------------|
| Bos                           | Verlandig van sloot            |
| Moeras / Nat grasland         | Waterloop                      |
| Schraalland                   | Ven                            |
| Bloemrijk grasland            | Sloot met overstort            |
| Natte heide met gagelstruweel | Onverhard pad                  |
| Droge heide op stuifzandrug   | Beheerspad                     |
| Oeverzone met ruigte          | Voorde                         |
| Rudimentair berkenlaantje     | Overgang moeras - stuifzandrug |
| Berkenlaan                    | Steilrand                      |



Herstel waterloop

Voorde

Schraalland

Ven met gagelmoeras

Natte heide met gagelstruweel

Binnen Landinrichting De Hilver is het project Rovers Ven opgenomen als één van de reservaatgebieden binnen de EHS. Doel van dit project is om bij te dragen aan het herstel van het landschap, een natuurlijk watersysteem te creëren, de bestaande natuurwaarden te behouden en zoveel mogelijk te versterken.

Met dit inrichtingsplan is een vertaling gemaakt van de "Inrichtingsvisie EHS De Hilver" naar een ontwerp met concrete maatregelen. Het plan gaat uit van het vernatten van het gebied door herstel van de situatie rond 1920. Bestaande sloten worden hiervoor gedempt en het oorspronkelijke traject van de Roodloop wordt hersteld. Bos wordt gedund om openheid te creëren en op andere plaatsen ter compensatie aangeplant. Door de geleidelijke overgang in vegetaties als: rietruigten, moeras, nat grasland, natte heide met gagelstruweel, droge heide, schraalland, bloemrijk grasland en bos, zullen de aanwezige gradiënten subtiel zichtbaar worden.

Met dit plan worden huidige natuurwaarden veilig gesteld en versterkt! Voor de omgeving wordt een aantrekkelijk, extensief recreatief gebied gecreëerd.

Wilt u meer achtergrond informatie over dit project, dan kunt u hiervoor kijken in het Inrichtingsplan Rovers Ven: Technische onderbouwing.